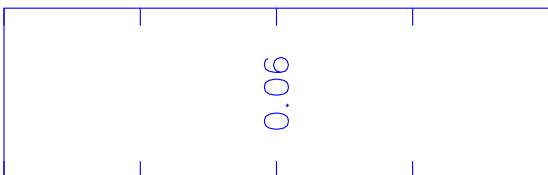

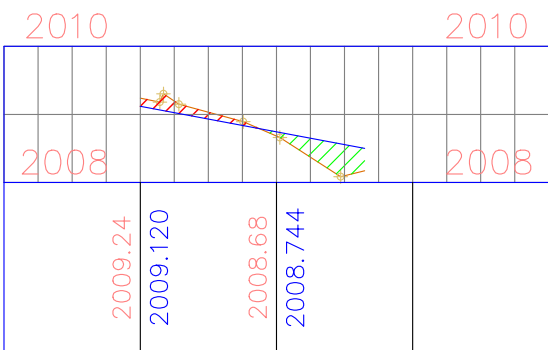




D3-E2 PROFILE

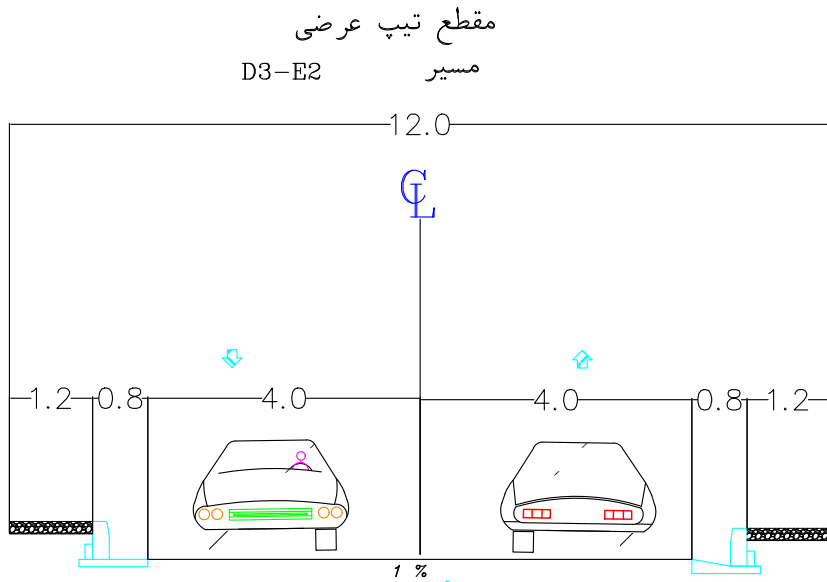


D3
25.33
P=2009.12
G=2009.24

E2
32.97
P=2008.90
G=2008.17

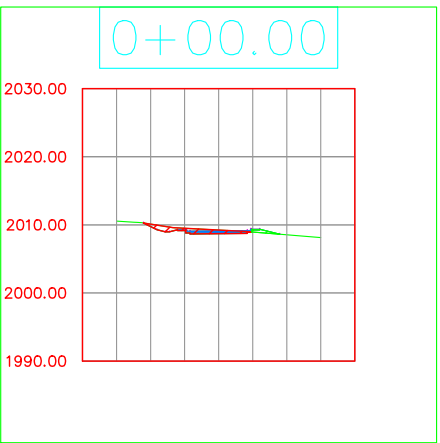
Cut

Fill



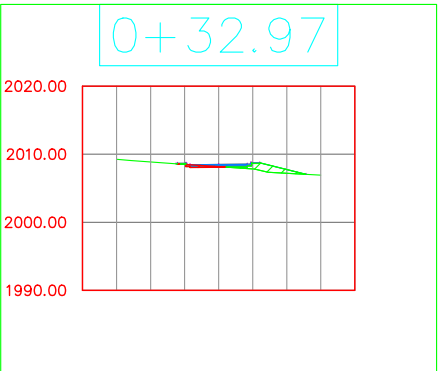
| | | |
|-------------|---|--|
| عنوان پروژه | نقشه برداری و مطالعات طرح مصوب شهرک صنعتی شهباز | |
| عنوان نقشه | پروفیل طولی مسیر D3-E2 | |
| طراحی | سیستم تصویر : UTM | |
| ترسیم | مقیاس : | |
| تصویب | تاریخ : 1404/02/25 | |

| Material(s) at Station 0+000.00 | | | |
|---------------------------------|------|--------|-------------------|
| Material Name | Area | Volume | Cumulative Volume |
| Ground Removed | 7.90 | 0.00 | 0.00 |
| Ground Fill | 1.13 | 0.00 | 0.00 |



| | |
|---------------------|---------|
| EXISTING ELEVATIONS | 2008.71 |
| PROPOSED ELEVATIONS | 2009.24 |
| OFFSET | 0.00 |

| Material(s) at Station 0+032.97 | | | |
|---------------------------------|------|--------|-------------------|
| Material Name | Area | Volume | Cumulative Volume |
| Ground Removed | 1.25 | 36.69 | 159.71 |
| Ground Fill | 6.07 | 54.23 | 88.49 |



| | |
|---------------------|---------|
| EXISTING ELEVATIONS | 2008.09 |
| PROPOSED ELEVATIONS | 2008.17 |
| OFFSET | 0.00 |

| Material(s) at Station 0+020.00 | | | |
|---------------------------------|------|--------|-------------------|
| Material Name | Area | Volume | Cumulative Volume |
| Ground Removed | 4.41 | 123.02 | 123.02 |
| Ground Fill | 2.29 | 34.27 | 34.27 |



| | |
|---------------------|---------|
| EXISTING ELEVATIONS | 2008.33 |
| PROPOSED ELEVATIONS | 2008.68 |
| OFFSET | 0.00 |

Total Volume Table

| Station | Fill Area | Cut Area | Fill Volume | Cut Volume | Cumulative Fill Vol | Cumulative Cut Vol |
|----------|-----------|----------|-------------|------------|---------------------|--------------------|
| 0+000.00 | 1.13 | 7.90 | 0.00 | 0.00 | 0.00 | 0.00 |
| 0+020.00 | 2.29 | 4.41 | 34.27 | 123.02 | 34.27 | 123.02 |
| 0+032.97 | 6.07 | 1.25 | 54.23 | 36.69 | 88.49 | 159.71 |

| | | |
|-------------|---|--|
| عنوان پروژه | نقشه برداری و مطالعات طرح مصوب شهرک صنعتی شهباز | |
| عنوان نقشه | مقاطع عرضی مسیر D3-E2 | |
| طراحی | سیستم تصویر : UTM | |
| ترسیم | مقیاس : | |
| تصویب | تاریخ : 1404/02/25 | |